

Allegato – Piante catastali

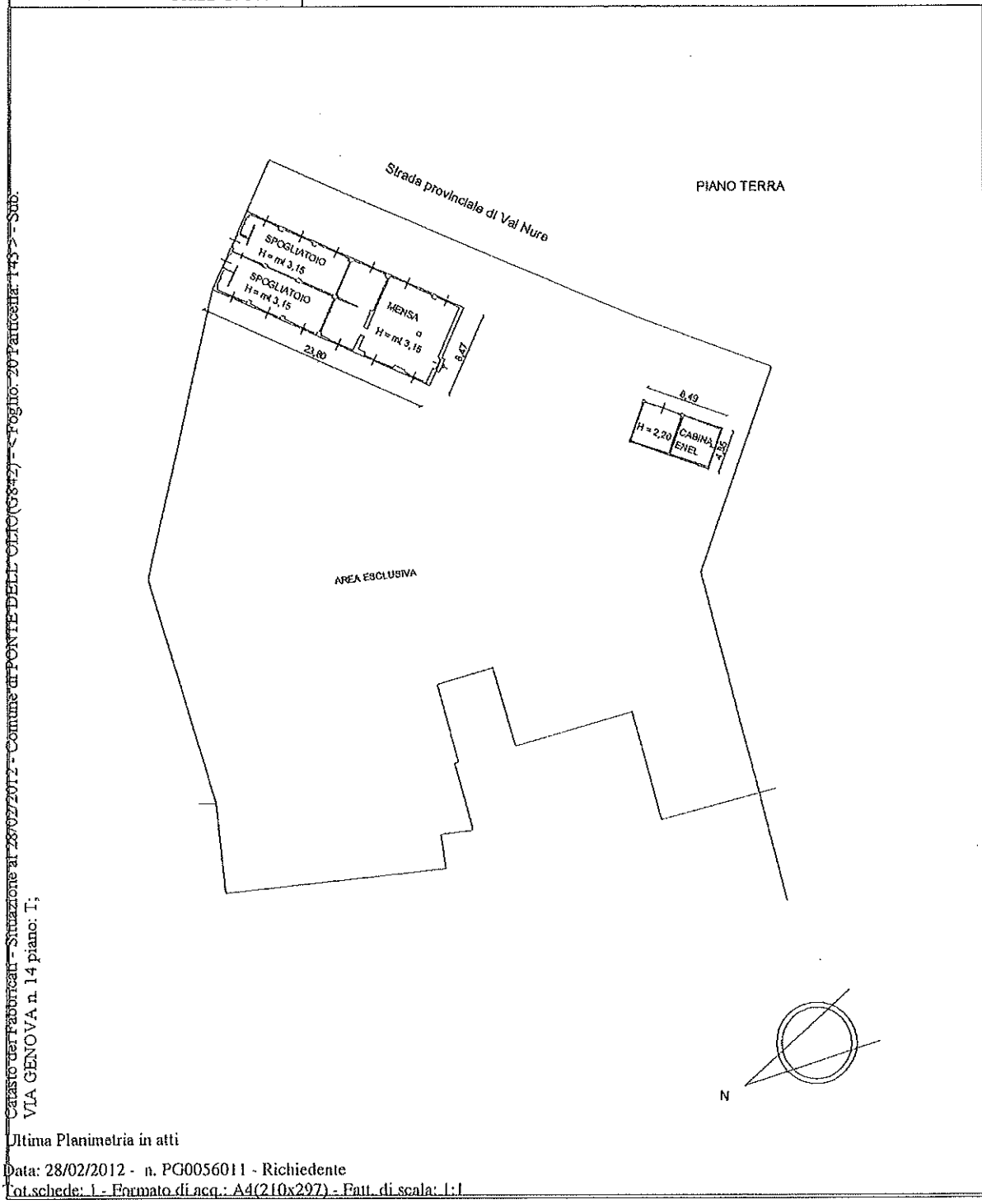
Data: 28/02/2012 - n. PG0056011 - Richiedente

**Agenzia del Territorio
CATASTO FABBRICATI
Ufficio Provinciale di
Piacenza**

Dichiarazione protocollo n. PC0070006 del 24/08/2006	
Planimetria di u.i.u. in Comune di Ponte Dell'olio	
Via Genova	civ. 14
Identificativi Catastali:	Compilata da:
Sezione:	Rossi Marco
Foglio: 20	Isritto all'albo:
Particella: 143	Geometri
Subalterno:	Prov. Piacenza N. 1524

Scheda n. 1 Scala 1:500

Catasto dei Fabbricati - Situazione al 28/02/2012 - Comune di PONTE DELL'OLIO (03842) - Foglio: 20 Particella: 143 - Sub.



Confirma degli interventi della provincia di ANCONA
Dott. Ing. Carlo COSTANTINI
 A. 28/15
 Ingegneria Civile, Ambientale, Industriale e dell'Informazione

Ultima Planimetria in atti
 Data: 28/02/2012 - n. PG0056011 - Richiedente
 Tot.schede: 1 - Formato di acq.: A4(210x297) - Fatt. di scala: 1:1

Data: 28/02/2012 - n. PG0056010 - Richiedente

Agenzia del Territorio
CATASTO FABBRICATI
Ufficio Provinciale di
Piacenza

Dichiarazione protocollo n. PC0070006 del 24/08/2006

Planimetria di u.i.u. in Comune di Ponte Dell'olio

Via Genova

div. 14

Identificativi Catastali:

Sezione:
Foglio: 20
Particella: 138
Subalterno: 4

Compilata da:
Rossi Marco

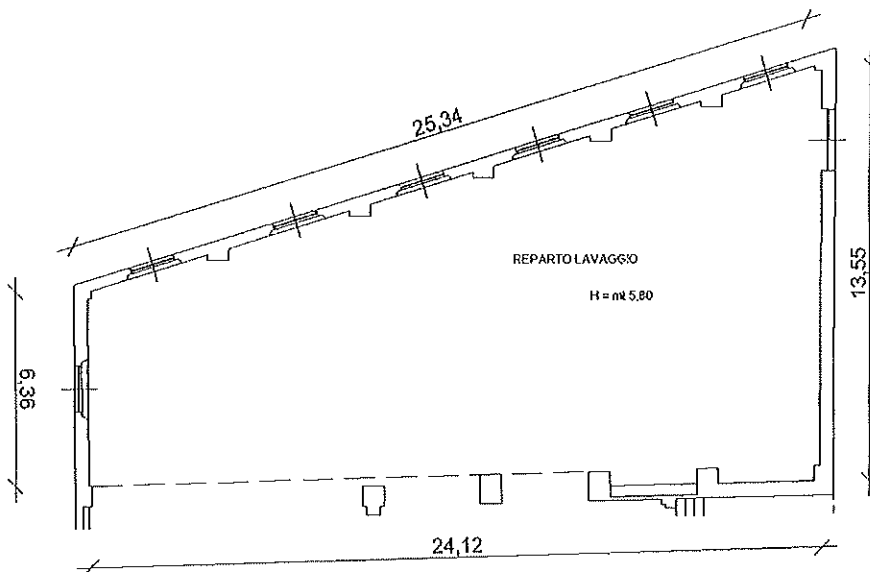
Iscritto all'albo:
Geometri

Prov. Piacenza

N. 1524

Scheda n. 1 Scala 1:200

PIANO TERRA



Ordine degli Ingegneri della provincia di
ANCONA

Dott. Ing. Carlo COSTANTINI

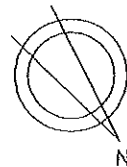
Ingegneria Civile, Ambientale,
Inclusiva e dell'Informazione

Catasto dei Fabbricati - Situazione al 28/02/2012 - Comune di PONTE DELL'OLIO (0842) - Foglio: 20 Particella: 138 - Subalterno 4 -
VIA GENOVA n. 14 piano: I;

Ultima Planimetria in atti

Data: 28/02/2012 - n. PG0056010 - Richiedente

Tot.schede: 1 - Formato di acq.: A4(210x297) - Fatt. di scala: 1:1



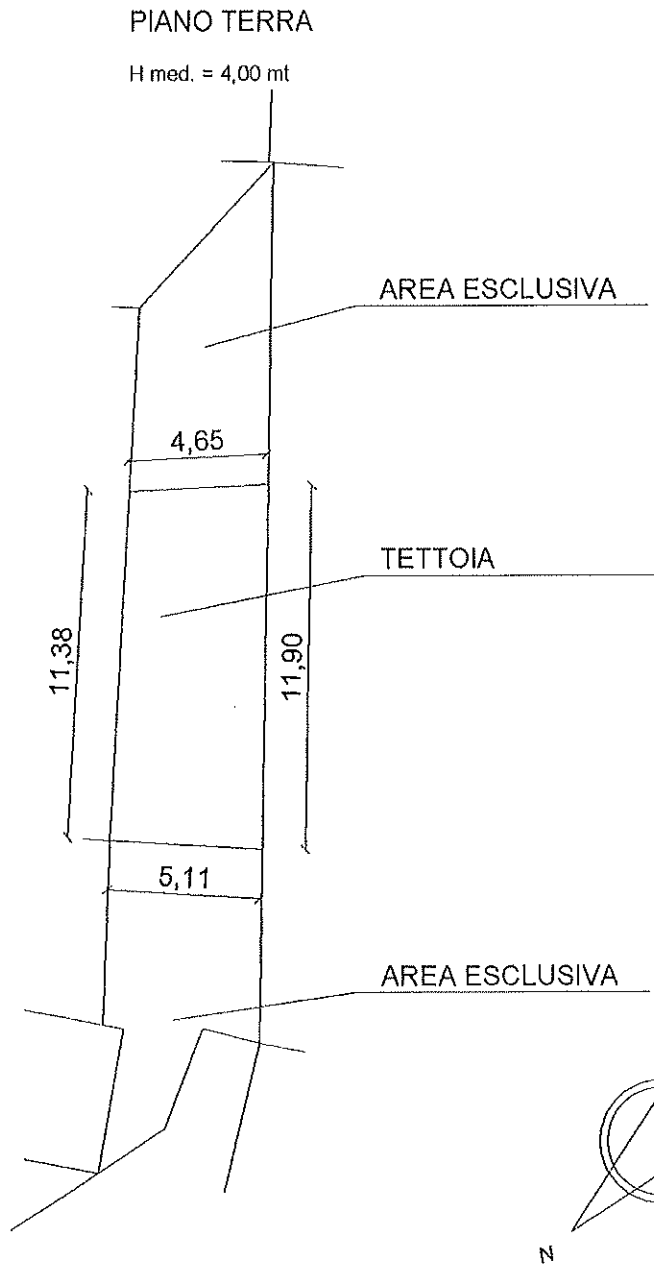
Data: 28/02/2012 - n. PG0056006 - Richiedente COSTANTINI

Agenzia del Territorio
CATASTO FABBRICATI
Ufficio Provinciale di
Piacenza

Dichiarazione protocollo n. PC0070006 del 24/08/2006	
Planimetria di u.i.u. in Comune di Ponte Dell'olio	
Via Genova	civ. 14
Identificativi Catastali:	Compilata da: Rossi Marco
Sezione:	Isoritto all'albo: Geometri
Foglio: 20	Prov. Piacenza
Particella: 137	N. 1524
Subalterno: 3	

Scheda n. 1 Scala 1:200

Catasto dei Fabbricati - Situazione al 28/02/2012 - Comune di PONTE DELL'OLIO (0942) - Foglio: 20 Particella: 137 - Subalterno 3
VIA GENOVA n. 14 piano: I;



Ordine degli Ingegneri della provincia di
ANCONA
Dott. Ing. Carlo COSTANTINI
 A. 26/12
 Ingegnere in Edilizia Ambientale,
 Informatica e della Formazione

Ultima Planimetria in atti
Data: 28/02/2012 - n. PG0056006 - Richiedente COSTANTINI
Tot. schede: 1 - Formato di acq.: A4(210x297) - Fatt. di scala: 1:1

